







DRENTSE BLOEMBOLLENTELERS NODIGEN U UIT!



Wandelroute langs bloeiende tulpenvelden Vledder (6,6 KM)

- Start bij Middenweg Vledder BV en sla linksaf
- Sla 1e pad linksaf het fietspad op richting Wilhelminaoord 
- Volg het pad tot paddenstoel 20569/001 en sla linksaf richting Vledder
- Op knooppunt 15 volg 5
- Op knooppunt 5 een klein stukje rechtdoor naar het tulpenveld 
- Ga terug naar knooppunt 5 en volg 24
- Op knooppunt 24 volg 86
- Op knooppunt 86 volg 23
- Op knooppunt 23 volg 22 maar sla voorbij het meer het sintelpad linksaf voor het perceel tulpen langs 
- Direct voorbij het perceel tulpen het 1e pad rechtsaf door de hekjes (vlederveen)
- Betonnen fietspad oversteken dan 1e pad rechtsaf en volg de knooppuntpijlen weer
- Op knooppunt 21 volg 45
- Op knooppunt 45 ga rechtsaf en u bent weer
- bij Middenweg Vledder.



Numer route.nl: 3975370 | Parkeren: Middenweg 4, Vledder

